

PROPUESTA DE ACTUALIZACIÓN

PLAN DE DESARROLLO URBANO DE CENTRO DE POBLACIÓN

PLANO E-02 Utilización del suelo

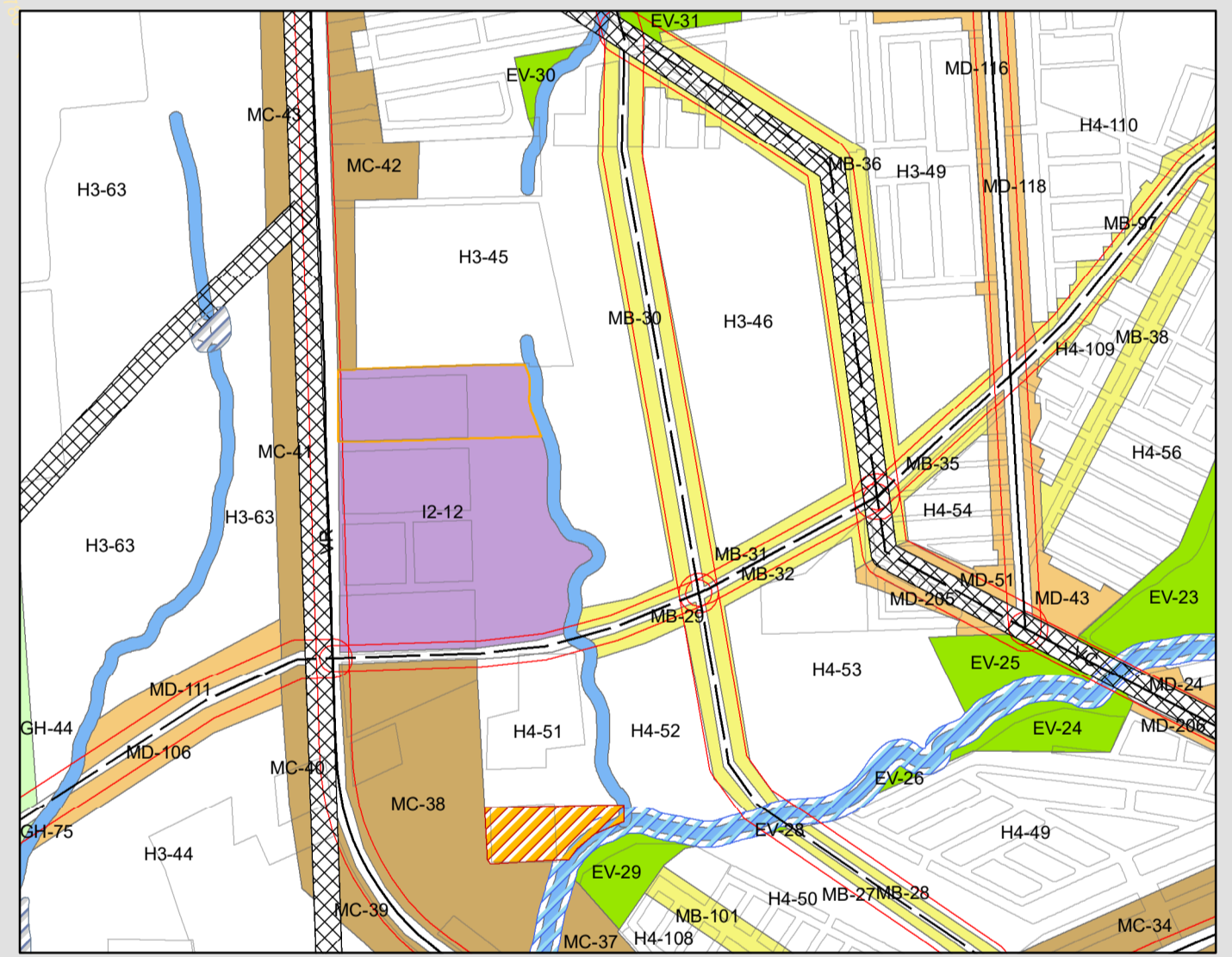
Ciudad de Tepatlán de Morelos, Jalisco. Cabecera municipal.

Simbología

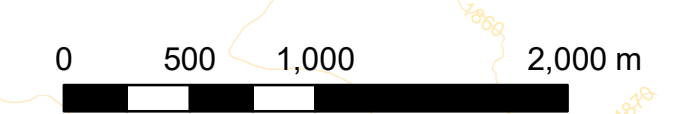
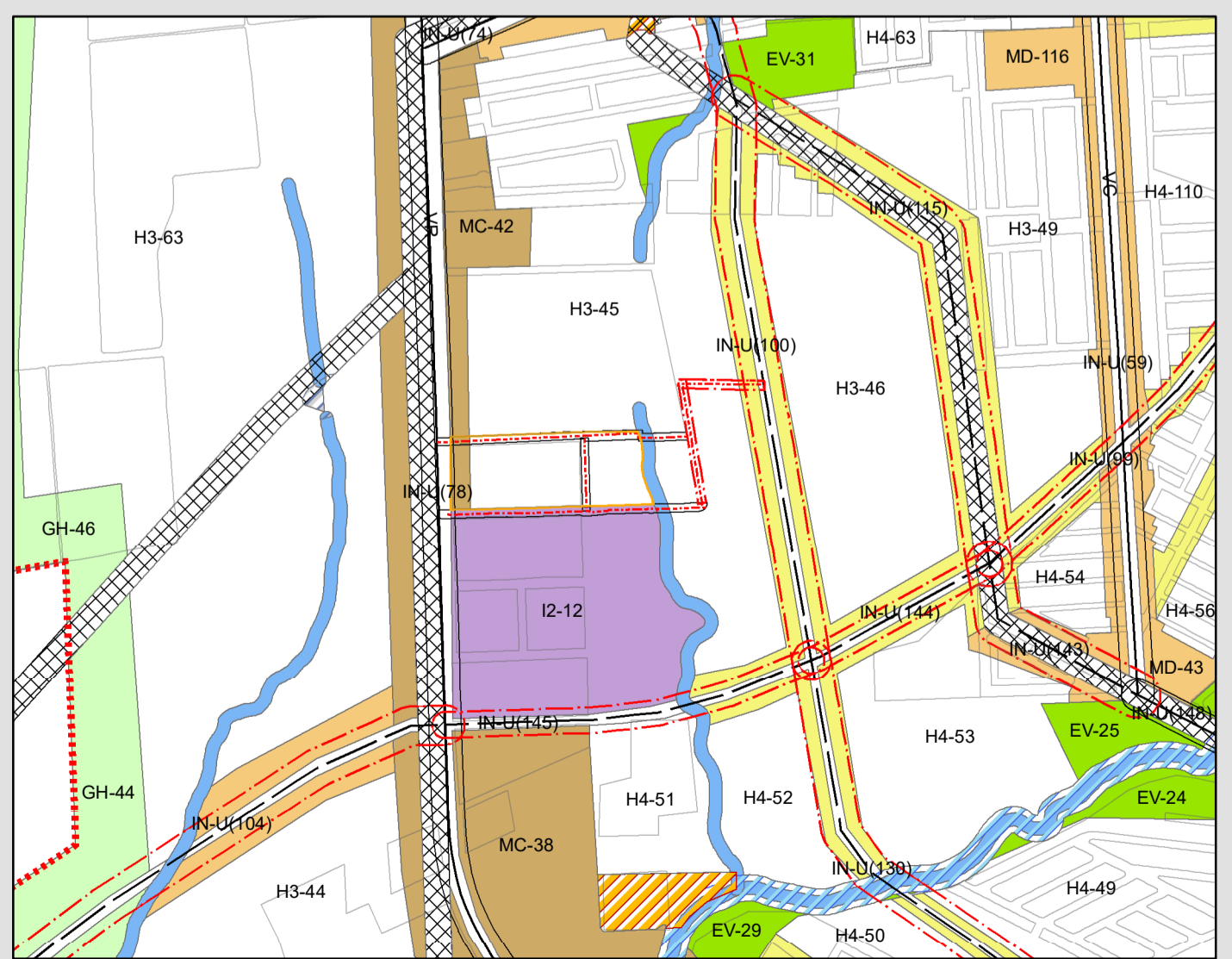
Utilización de suelo

Equipamiento (EI)	Habitacional densidad baja (H2)	Mixto Barrial (MB)
Espacios Verdes (EV)	Habitacional densidad media (H3)	Mixto Central (MC)
Granjas y Huertos (GH)	Habitacional densidad alta (H4)	Mixto Distrital (MD)
GH/TCH/J	Industrial ligera de riesgo bajo (I1)	Mixto Regional (MR)
Habitacional densidad mínima (H1)	Industrial ligera de riesgo (I2)	Servicios a la industria y al comercio (SI)
Límites	Restricciones	Vialidades
		Derecho vía
Límite del área a modificar	De protección a cuerpos de agua	
		Para vialidad existente
Área de aplicación del PDUCP	Por instalaciones de electricidad	
		Para vialidad propuesta
Manzanas	Por instalaciones de riesgo	
		Vialidades existentes
Tepatlán de Morelos	Por instalaciones ferroviarias	
		Vialidades propuestas
Acatic	Zona de protección al río Tepatlán	

PDUCP ACTUAL



MODIFICACIÓN PROPUESTA



SISTEMA DE COORDENADAS: WGS 1984 UTM ZONA 13N
 PROYECCIÓN: Universal Transversal de Mercator
 ELIPSOIDE: WGS84
 DATUM: World Geodetic System 1984 (WGS84)

1:30,000